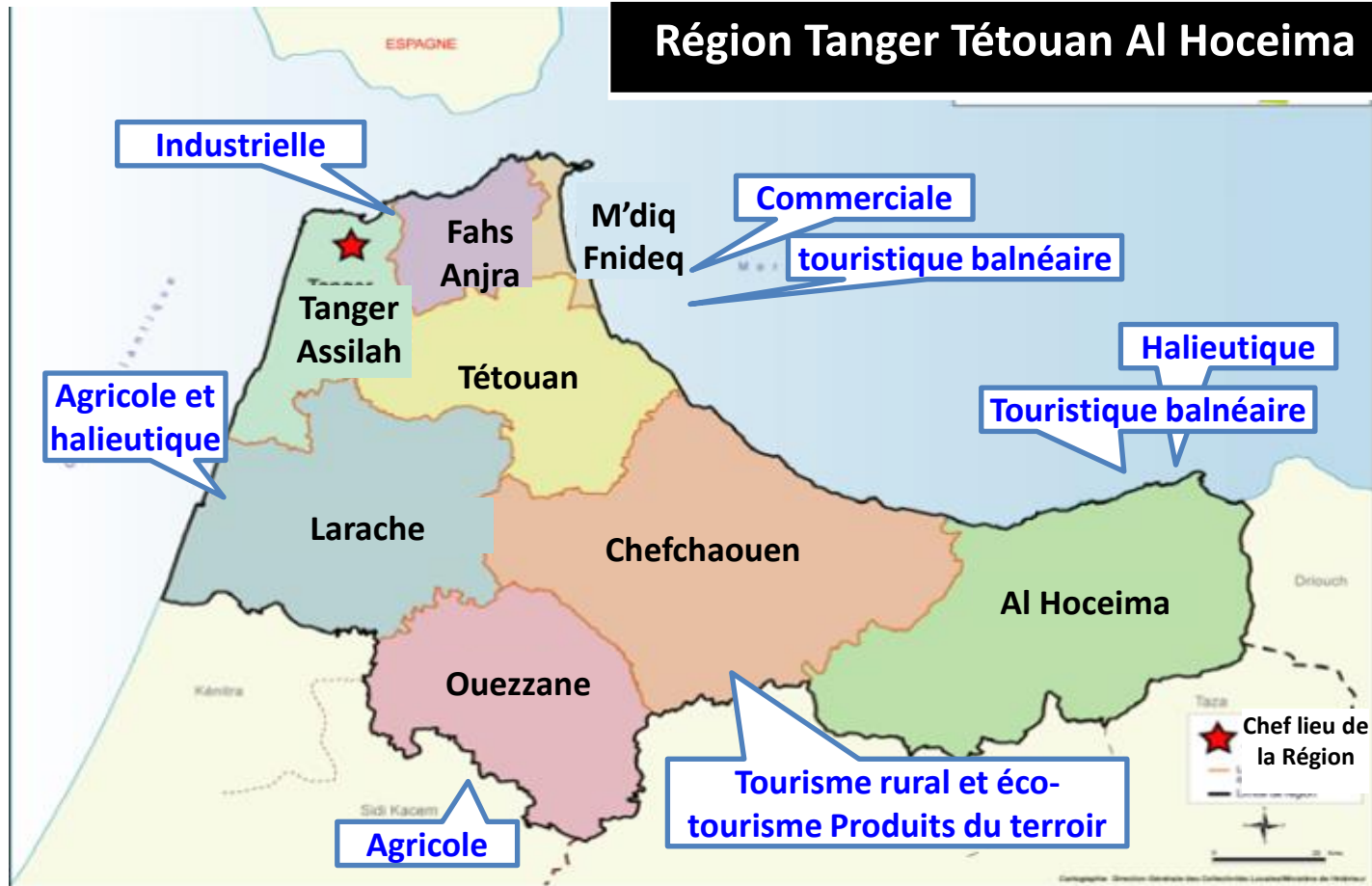


MONOGRAPHIE DE LA RÉGION

Région Tanger Tétouan Al Hoceima



1 préfecture / 7 provinces

16 communes urbaines / 129 communes rurales

3,5 millions d'habitants (10,5 % national : 5^{ème} /12)

17 262 km² (2,4% national : 12^{ème} /12)

MONOGRAPHIE DE LA RÉGION



Positionnement géostratégique

- À la croisée des échanges entre 2 continents et **2 mers**

Région dense 3^{ème} la plus dense

- **206 habitants/km²**
- Croissance démographique **+1,5%**

Biodiversité riche

- Richesses floristique et faunistique: **29 %** de forêts
- **Double façade maritime** 447 km
- Potentiels touristique et halieutique

Locomotive économique

- **3^{ème}** Région économique **9,4 % PIB** national
- **2^{ème}** place industrielle

Urbanisation galopante

- **60%** urbains **8^{ème}** sur 12 régions
- Métropolisation de la zone Tanger-Tétouan
- Etalement urbain

Zone Vulnérable

- Relief accidenté: abrupte et ondulé à **80%**
- Formations géologiques instables
- Sols imperméables (argileuse marneuse et schisteuse)

MONOGRAPHIE DE LA RÉGION



Réseau dense

15,7 km /100 km²

Moyenne nationale: 13

Densité sociale faible

0,8km /1000 habitants

Moyenne nationale: 1,2



Réseau revêtu

98 %

Moyenne nationale: 75%

Etat moyen à faible

A+B = 54%

Moyenne nationale: 60%



**2706 km
Routes
classées**



Revêtement EB

22% du réseau revêtu

Moyenne nationale: 14%

Objectif à atteindre = 40%

Réseau assez large

61% largeur ≥ 6m

Moyenne nationale: 48%

Objectif à atteindre = 75%



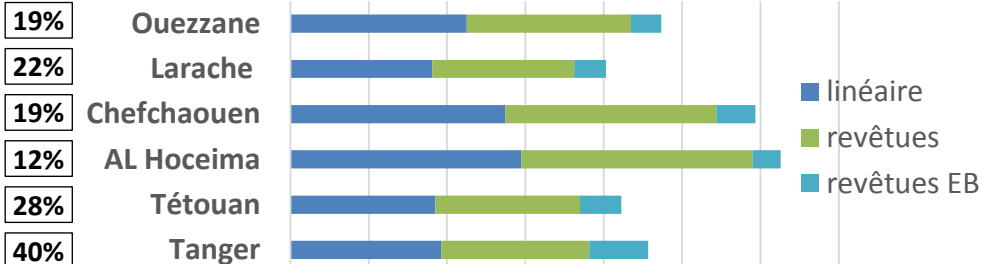
**228 km de voies
express**

36 km en cours


**165 km
d'Autoroutes**

% EB

0 200 400 600 800 1000 1200 1400



OA



MONOGRAPHIE DE LA RÉGION

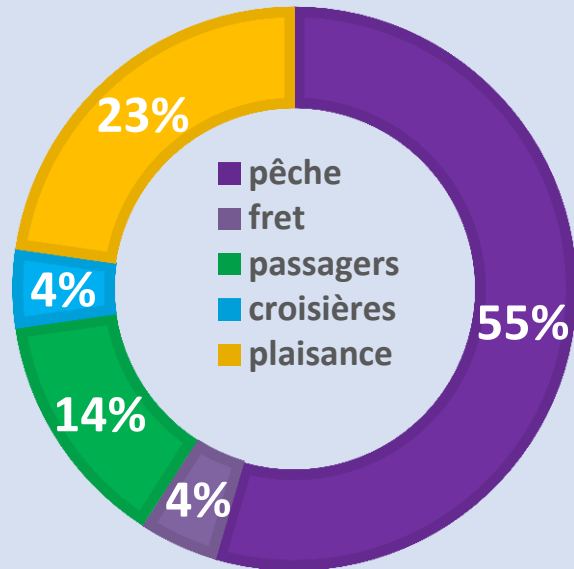
Patrimoine portuaire maritime

15 ports

% trafic national

26% trafic marchandises

86% passagers et croisières

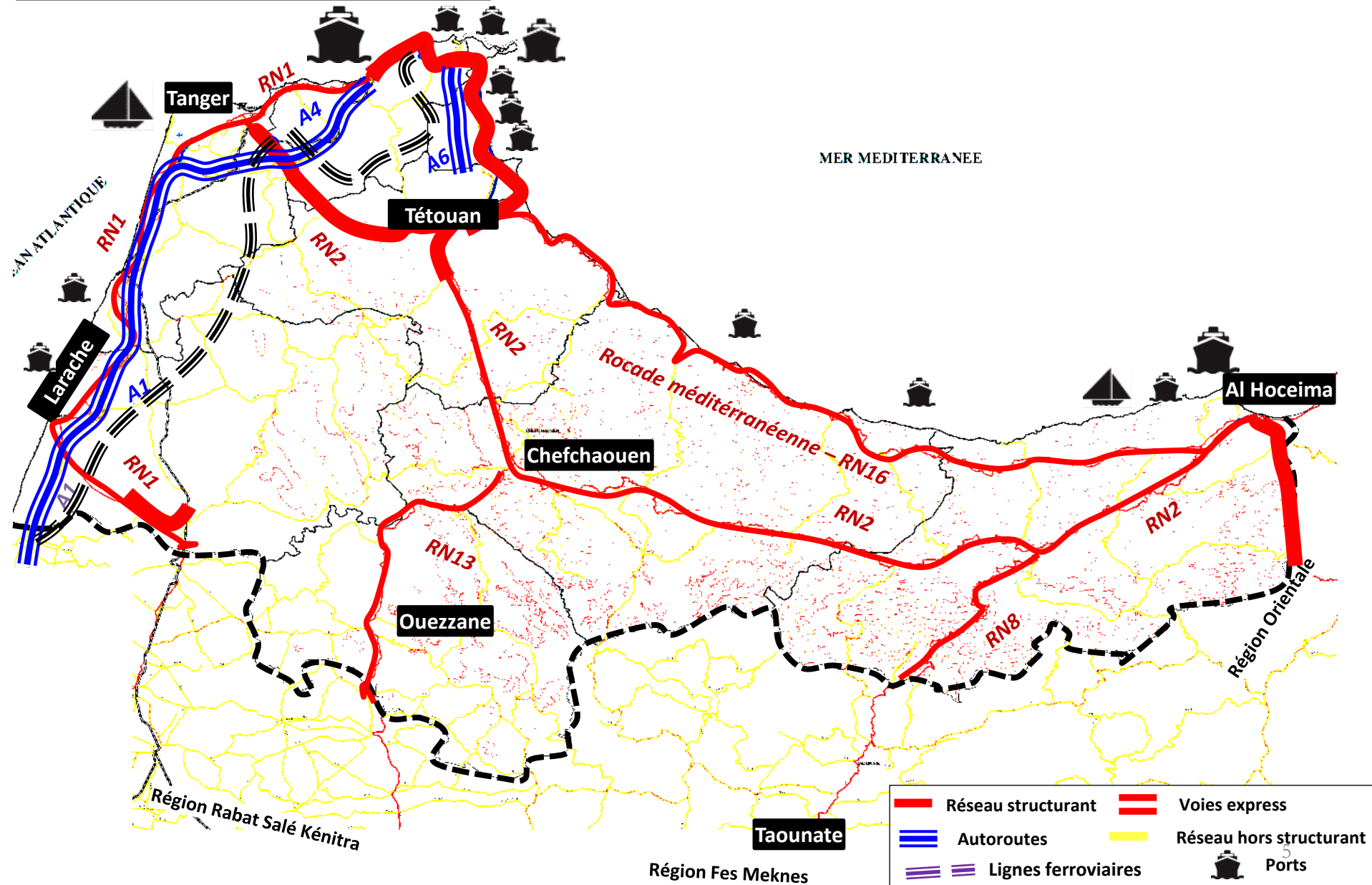


Patrimoine ferroviaire

112 km de voies ferrées
10 gares ferroviaire

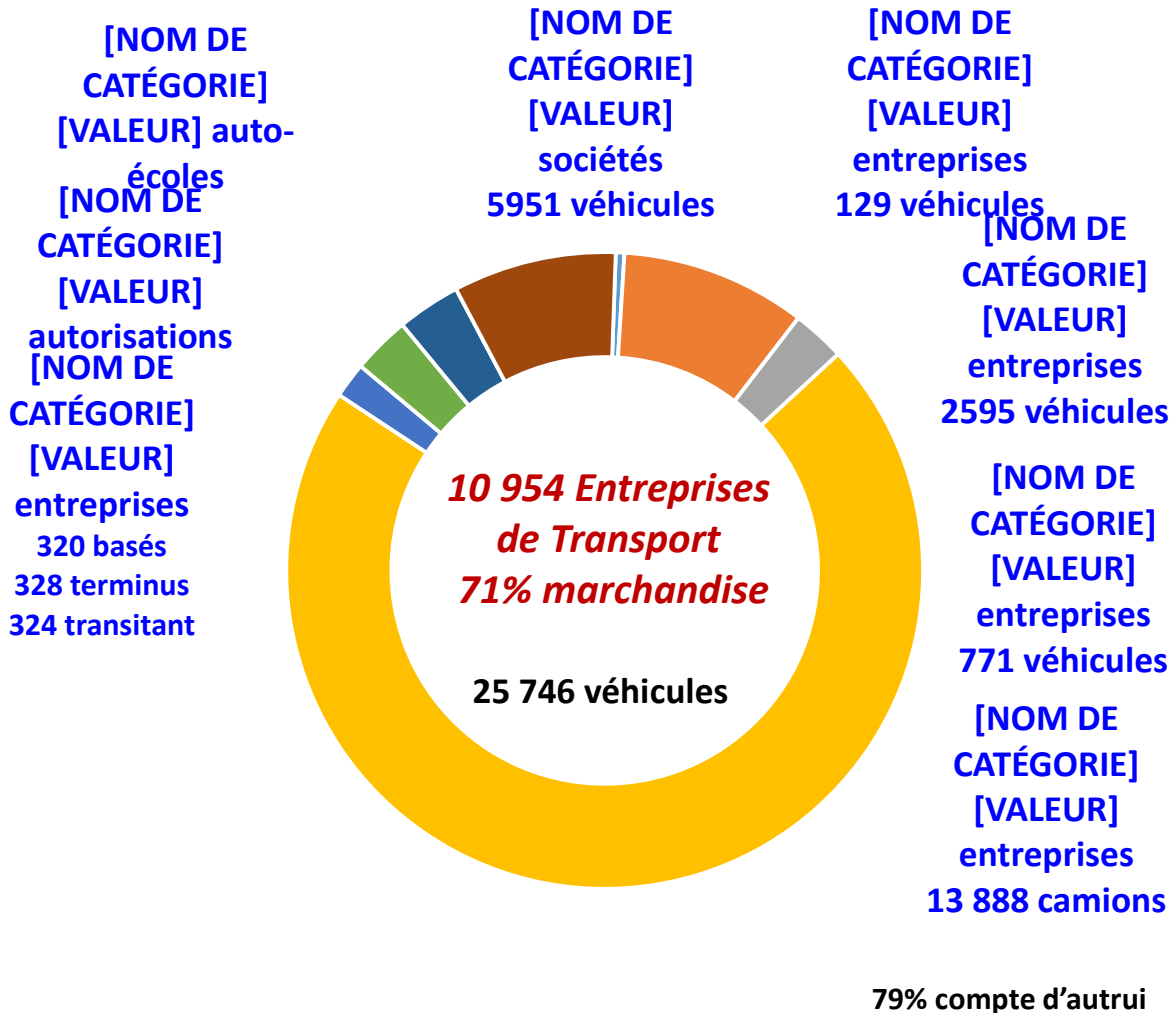
MONOGRAPHIE DE LA RÉGION

Infrastructures de transport



MONOGRAPHIE DE LA RÉGION

Transport Routier



11 gares routières

7 centres d'immatriculation

31 Centres de Visite Technique

15 radars fixes

3 centres formation des conducteurs

MONOGRAPHIE DE LA RÉGION

Transport maritime

450 km de côte

FLOTTE de la Région



- Navires de charges : 7
- Navires de passagers : 4
- Navires de servitudes : 18 *
- Navires de plaisance : 208
- Engins de plaisance: 3103

ARMATEURS



- Commerce : 4
- Servitude pilotage et remorquage : 3

GENS DE MER



- Gens de mer : 270 **

1 chantier naval

6 lignes régulières pour le transport de passager

28 agents maritimes actifs

* dont 6 en cours

** ayant bénéficié du livret maritime biométrique

Centre de surveillance du trafic maritime de Tanger (CSTM)

- Entré en service le 1^{er} décembre 2010
- Désigné et mandaté par l'OMI en qualité de **VTS côtier** (Vessel Traffic Services : Service de trafic maritime)
- Mission : Surveillance du trafic maritime dans la région du détroit de Gibraltar => prévenir les accidents, assurer sécurité et sûreté maritimes et protection de l'environnement marin



MONOGRAPHIE DE LA RÉGION

Parc engins



75 engins

74 engins brigades minimales

(dont 2 déneigements)

1 engin brigade régionale

(1 pelle hydraulique)


0 matériel de réserve

0 matériel logistique

Parc assez vétuste
Age moyen = 11 ans

**Parc très insuffisant pour
une zone vulnérable**

Brigade minimale



BTP (carrières)



77 carrières en activité dans la région

Occupant une surface de 1691 m²

55 Carrières abandonnées